

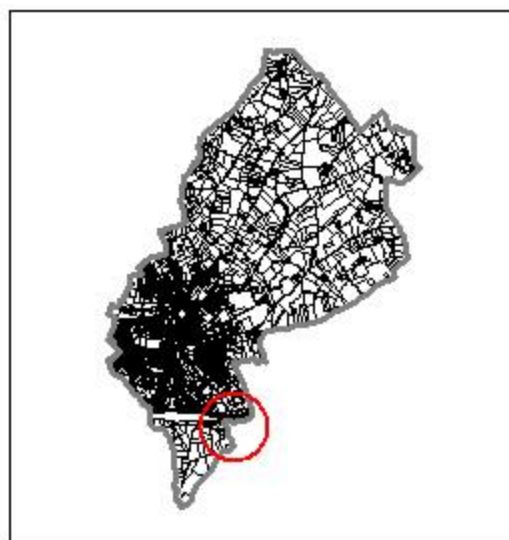
PLAN LOCAL D'URBANISME

MODIFICATION N°2 APRES LA REVISION N°3

3B1

PLAN DE DECOUPAGE EN ZONES
- EXTRAIT DE LA ZONE CENTRALE -
SECTEUR EN LIMITE DE
VOUVRAY SUR LOIR

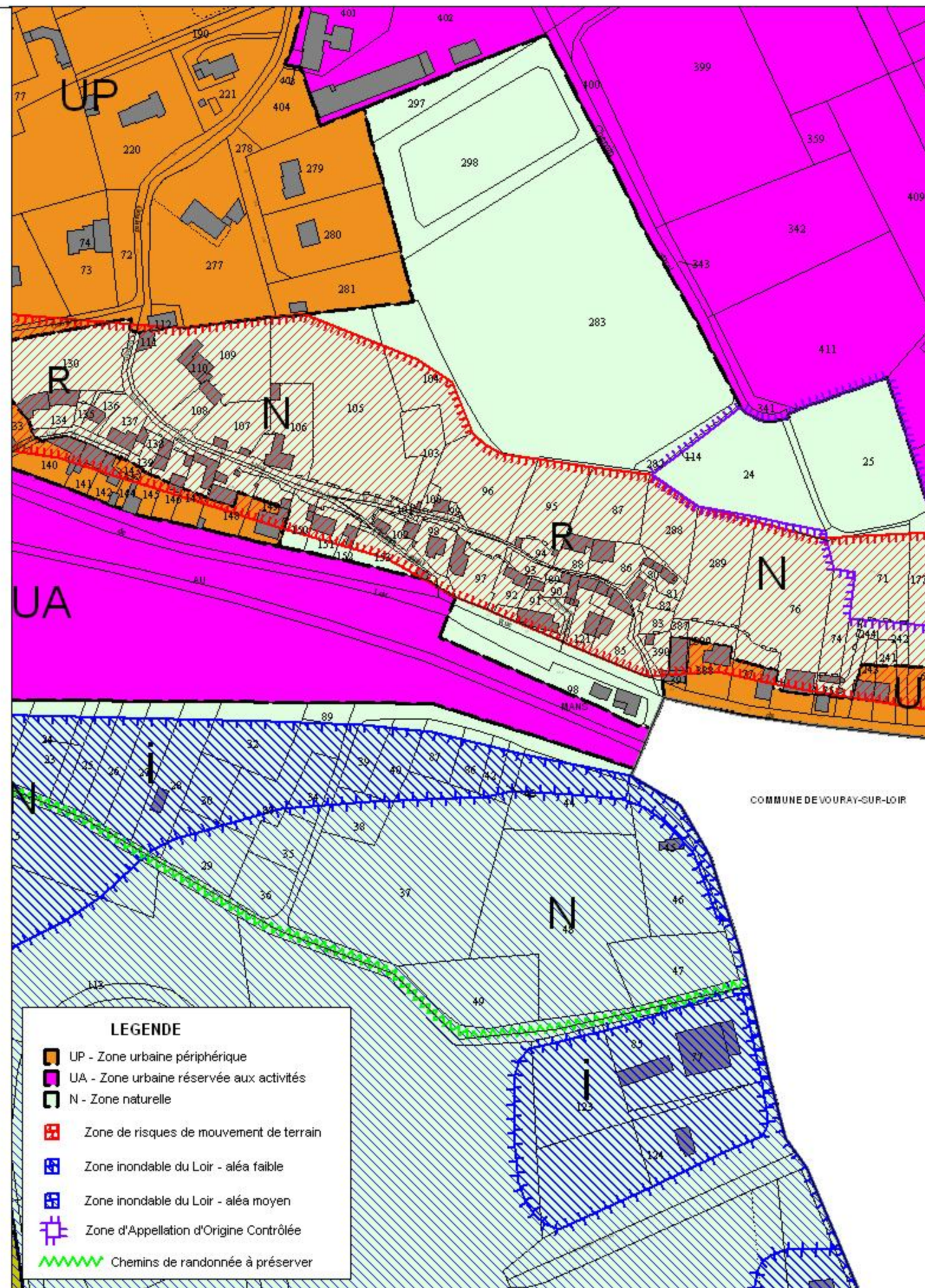
DOSSIER D'APPROBATION
 Vu pour être annexé à la Délibération
 du Conseil Municipal en date du
31 JANVIER 2012











ECHELLE
 1 / 2 000

P.L.U.	ETAT DU DOSSIER	DATE DE DERNIERE MODIFICATION	APPROUVE LE
MODIFICATION N°2 APRES LA REVISION N°3	APPROUVE	JUIN 2011	31 JANVIER 2012

Xavier DEWAILLY - Urbaniste Qualifié
 3 allée Jean Jaurès 72100 LE MANS
 TEL: 02 43 72 79 13 FAX: 09 71 70 47 71
 E-MAIL : urba.dewailly@wanadoo.fr



LEGENDE

-  UP - Zone urbaine périphérique
-  UA - Zone urbaine réservée aux activités
-  N - Zone naturelle
-  Zone de risques de mouvement de terrain
-  Zone inondable du Loir - aléa faible
-  Zone inondable du Loir - aléa moyen
-  Zone d'Appellation d'Origine Contrôlée
-  Chemins de randonnée à préserver